 ИНСТИТУТ ЗА УПРАВЛЕНИЕ НА ПРОГРАМИ И ПРОЕКТИ	ИНТЕГРИРАНА СИСТЕМА ЗА УПРАВЛЕНИЕ НА КАЧЕСТВОТО И ИНФОРМАЦИОННАТА СИГУРНОСТ	ОД 07.01.01
	РЕЗЮМЕ НА ПРОГРАМА / ПРОЕКТ	Версия 1 01.06.2010 г.
		Страница 1/9

ПРОГРАМА: Оперативна програма „Регионално развитие” 2007 - 2013

ПРИОРИТЕТ: Приоритетна ос 1: „Устойчиво и интегрирано градско развитие”
Операция 1.4: „Подобряване на физическата среда и превенция на риска”

ПРОЕКТ: BG161PO001/1.4-06/2010: „Подкрепа за дребномащабни мерки за предотвратяване на наводнения в градските агломерации”, бюджетна линия: BG161PO001/1.4-06/2010

УПРАВЛЯВАЩ ОРГАН / ДИРЕКЦИЯ: МРРБ

НАЧАЛЕН СРОК: 01.07.2010 г.

КРАЕН СРОК: 1 ноември 2010 г., 16.00 ч. местно време;

СУМА НА ФИНАНСИРАНЕ: 95%

Компонент 1:


- минимална сума на безвъзмездната финансова помощ: 500 000 лв.
- максимална сума на безвъзмездната финансова помощ : 2 000 000 лв.
- минимална сума на проекта: 526 315,79 лв.
- максимална сума на проекта : 2 105 263,16 лв.

Компонент 2:

- минимална сума на безвъзмездната финансова помощ: 300 000 лв.
- максимална сума на безвъзмездната финансова помощ : 1 000 000 лв.
- минимална сума на проекта: 315 789,47 лв.
- максимална сума на проекта : 1 052 631,58 лв.

Общ бюджет:

Индикативна алокация	Общ размер на схемата (100%)	Размер на безвъзмездната финансова помощ (95 %)		Финансов принос на кандидата (5%)
		Съфинансиране от ЕФРР (85 %)	Финансиране от националния бюджет (10 %)	
Общ бюджет: Бюджетна линия BG161PO001/1.4-06/2010	41 417 577 лева 21 176 471 евро	35 204 940,45 лева 18 000 000,35 евро	4 141 757,70 лева 2 117 647,10 евро	2 070 878,85 лева 1 058 823,55 евро
Компонент 1 – Общини на 7-те големи града (София, Варна, Бургас, Русе, Плевен, Пловдив и Стара Загора.)	14 736 842., 12 лева 7 534 827, 73 евро	12 526 315, 80 лева 6 404 603, 57 евро	1 473 684, 21 лева 753 482, 77 евро	736 842, 11 лева 376 741, 39 евро
Компонент 2 - 79 общини в обхвата на градските агломерационни ареали	26 680 735, 28 лева 13 641 643, 27 евро	22 678 624, 99 лева 11 595 396, 78 евро	2 668 073, 53 лева 1 364 164, 33 евро	1 334 036, 76 лева 682 082, 16 евро

 <p>ИНСТИТУТ ЗА УПРАВЛЕНИЕ НА ПРОГРАМИ И ПРОЕКТИ</p>	ИНТЕГРИРАНА СИСТЕМА ЗА УПРАВЛЕНИЕ НА КАЧЕСТВОТО И ИНФОРМАЦИОННАТА СИГУРНОСТ	ОД 07.01.01
	РЕЗЮМЕ НА ПРОГРАМА / ПРОЕКТ	Версия 1 01.06.2010 г.
		Страница 2/9

- Разходите за изготвяне на формуляра за кандидатстване не следва да надвишават сумата от 10 000 лв.
- Непреки разходи - до 2% от стойността на преките допустими разходи по проекта.
- Разходи за независим финансов одит – тези разходи могат да бъдат до 1% от общите допустими разходи по проекта.
- Разходите за информираност, публичност и визуална идентификация на проекта не трябва да надвишават 0,5% от преките допустими разходи по проекта.
- Разходи за авторски и строителен надзор в размер общо до 3% от стойността на строително-монтажните работи.
- Разходи, свързани със заснемания, идейни, технически и работни инвестиционни проекти и с оценка на съответствието на проектите, съгл. чл. 142, ал.4 от Закона за устройство на територията в размер до 5% от стойността на строително-монтажните работи.
- Разходи, свързани с подготовката на документация за участие в процедура за възлагане на обществени поръчки и за провеждане на процедурите за избор на изпълнители в съответствие с националното законодателство в тази област. Общият допустим размер на този разход не следва да надвишава 15 000 лв.

БЕНЕФИЦИЕНТИ: 86 общини в градските агломерационни ареали;

- Всеки кандидат може да представи само едно проектно предложение по схемата за предоставяне на безвъзмездна финансова помощ.

Партньорство:

- кандидатът може да участва самостоятелно или в партньорство;
- допустими партньори са посочените общини;
- партньорствата следва да постигат интегрирано решаване на съвместни проблеми, насочени към предотвратяване на наводнения и гарантиращи устойчивост на предложените интервенции.

ОПИСАНИЕ:


Основната цел на настоящата схема за предоставяне на безвъзмездна финансова помощ е повишаване качеството на живот и съответните екологични условия чрез предотвратяване на рискове от наводнения в градските центрове и агломерации като част от по-широкообхватната стратегия за социално и екологично възраждане.

Конкретни цели:

- да се предпазят от наводнение селищата в общините от агломерационните ареали с цел намаляване на потенциалните неблагоприятни последици за човешкото здраве и околната среда;
- да се предотвратят процесите на ерозия на речното легло при реки, преминаващи през или в селища в агломерационните ареали;
- да се предотвратят процесите на ерозия и абразия на морския бряг в селищата в общините от агломерационните ареали.

Предложените проекти трябва да:

- допринасят за устойчивото и интегрирано развитие на градските центрове;
- допринасят за подобряване на качеството на живот, на жизнената и на работната

 <p>ИНСТИТУТ ЗА УПРАВЛЕНИЕ НА ПРОГРАМИ И ПРОЕКТИ</p>	ИНТЕГРИРАНА СИСТЕМА ЗА УПРАВЛЕНИЕ НА КАЧЕСТВОТО И ИНФОРМАЦИОННАТА СИГУРНОСТ	ОД 07.01.01
	РЕЗЮМЕ НА ПРОГРАМА / ПРОЕКТ	Версия 1 01.06.2010 г.
		Страница 3/9


- среда;
- повишават привлекателността на региона за посетителите и инвеститори;
- са съвместими с плановете за управление на речните басейни и поставените в тях екологични цели за постигане на добро състояние на водите и свързаните с тях екосистеми;
- намаляват до минимум риска за човешкото здраве и околната среда.

Индикатори, посредством които се измерва постигането на целта на настоящата схема:

- брой на населението, облагодетелствано от изградената инфраструктура за предотвратяване на наводнения и/или брегова ерозия в селищата от общините от агломерационните ареали;
- дължина на изградените съоръжения за предотвратяване на наводнения;
- дължина на защитени или възстановени брегове от ерозия;
- дължина на изградени съоръжения за защита на морския бряг.

Допустими дейности за финансиране по настоящата покана са:

1. Изграждане, реконструкция и ремонт на инфраструктура за предотвратяване на наводнения в населени места, в т.ч.:
 - разширяване на речното корито;
 - разширяване на съществуващи диги;
 - корекции на реки;
 - защитни диги по речните и морските брегове;
 - охранителни канали за защита на населени места от наводнения, предизвикани от повърхностни води;
 - крайбрежни стени по речните и морските брегове и др.
 2. Изграждане, реконструкция и ремонт на инфраструктура за борба с ерозията на речните брегове, в т.ч.:
 - прагове;
 - крайбрежни стени;
 - защитни и укрепителни съоръжения от габиони и др.
 3. Изграждане, реконструкция и ремонт на съоръжения за защита на морския бряг от ерозия и абразия, в т.ч.:
 - крайбрежни стени;
 - диги (дамби);
 - буни;
 - брегоукрепващи вълноломи;
 4. Изграждане, реконструкция и ремонт на малки по обем преливници, ретензионни обеми, бентове, водоеми и др., които са част от инфраструктура за защита на населени места от наводнения.
- Всяко проектопредложение, предмет на което е защитата на населено място от наводнение вследствие на високи води в преминаващ през него воден обект (или защитата на бреговете на водния обект от абразия), трябва да е в съответствие с Плана за управление на речните басейни.
 - Дейности по проекти извън обхвата на посочените общини не са допустими за

 <p>ИНСТИТУТ ЗА УПРАВЛЕНИЕ НА ПРОГРАМИ И ПРОЕКТИ</p>	ИНТЕГРИРАНА СИСТЕМА ЗА УПРАВЛЕНИЕ НА КАЧЕСТВОТО И ИНФОРМАЦИОННАТА СИГУРНОСТ	ОД 07.01.01
	РЕЗЮМЕ НА ПРОГРАМА / ПРОЕКТ	Версия 1 01.06.2010 г.
		Страница 4/9


- финансиране по настоящата схема.
- Инфраструктурните съоръжения, които ще се изградят/ремонтират/реконструират в съответствие с допустимите за финансиране дейности, трябва да се изпълняват върху терени, които са държавна и/или общинска собственост.
- Дейностите по проектните предложения са допустими при условие, че същите се осъществяват в строителните граници на населените места.

Задължителни дейности:

- одит на проекта;
- осигуряване на публичност и информиране.

Изисквания:

1. Кандидатът трябва да предвиди строителен надзор от лицензирана фирма - консултант съгласно чл.168 ал.2 от ЗУТ за проектни предложения, включващи строежи от първа до четвърта категория.
2. Проектните предложения трябва да бъдат част от или да се вписват в стратегическата рамка на съответния Общински план за развитие (2007-2013 г.). Кандидатите трябва да представят заедно с предложенията извадка от съответния Общински план за развитие, заверена с печат на съответната общинска администрация и текст „вярно с оригинала“.
3. Всяко проектно предложение трябва да бъде придружено от Решение на съответния Общински съвет за кандидатстване с проекта по настоящата схема, по който ще бъде осигурен 5% собствен принос по проекта и с което се декларира, че предназначението на обекта/ите на интервенция няма да бъде променяно за период не по-малък от 5 години след приключване на проекта.
В случай на партньорство, към проектното предложение следва да бъде приложено Решение на съответния общински съвет за партньорство по проекта, за осигуряване на собствен принос (в случай, че е приложимо) и с което се декларира, че предназначението на обекта/ите на интервенция няма да бъде променяно за период не по-малък от 5 години след приключване на проекта.
4. Проектните предложения, касаещи защита от наводнения на населени места от градските агломерации и защита на речните брегове от ерозия, трябва да са в съответствие с Плана за управление на речния басейн, утвърден от Министъра на околната среда и водите и мерките за съответното водно тяло.
5. Инвестиционният технически/работен проект трябва да се базира на извършени предварителни инженерно-геоложки проучвания в района, в който ще се изградят съоръженията за предпазване на населеното място от наводнения, на речните брегове от ерозия или на морския бряг от ерозия и абразия, за което се представя доклад.
6. Инвестиционният технически/работен проект за предпазване на населеното място от наводнения и/или на речните брегове от ерозия, трябва да е изработен на базата на Хидроложки доклад, съдържащ нужните данни за проектиране на предвидените съоръжения съгласно действащите норми.
7. Инвестиционният технически/работен проект за защита от ерозия на морския бряг трябва да бъде изработен на базата на Доклад за хидрографската и литоложката характеристика на акваторията, в района на която ще бъдат построени

 <p>ИНСТИТУТ ЗА УПРАВЛЕНИЕ НА ПРОГРАМИ И ПРОЕКТИ</p>	ИНТЕГРИРАНА СИСТЕМА ЗА УПРАВЛЕНИЕ НА КАЧЕСТВОТО И ИНФОРМАЦИОННАТА СИГУРНОСТ	ОД 07.01.01
	РЕЗЮМЕ НА ПРОГРАМА / ПРОЕКТ	Версия 1 01.06.2010 г.
		Страница 5/9

съоръженията за предпазване на морския бряг от ерозия и абразия. Докладът трябва да като минимум:


- а. Подробна геодезическа снимка на разглежданата територия (в т. ч. и изобатна карта на подводния брегови склон) в цифров и графичен вид;
 - б. Анализ и оценка на хидро- и литодинамичните процеси;
 - в. При реконструкция на съществуващи съоръжения за защита на морския бряг от ерозия - анализ на състоянието и функционалната ефективност на брегоукрепителните съоръжения;
 - г. Характерни профили и промери;
 - д. Математически модел.
8. Всички инвестиционни проекти по тази схема трябва да бъдат съгласувани с всички необходими институции съгласно действащото законодателство, включително:
- а. РИОСВ;
 - б. Съответната Басейнова дирекция към МОСВ;
 - в. Местните експлоатационни дружества „Водоснабдяване и канализация“, „Електроразпределение“, АПИ и др;
 - г. други
9. Проектни предложения за защита на речни брегове или на морския бряг от ерозия и абразия, съчетани със свлачищния процеси, са недопустими за финансиране по тази схема.

Недопустими дейности:

- Дейности на територията на общините извън обхвата на посочените общини;
- Дейности/интервенции върху инфраструктура, различна от общинска или държавна собственост;
- Дейности, свързани с изграждане на съоръжения за защита от наводнения на частни търговски обекти;

Преки допустими разходи:

- разходи, свързани със заснемания, идейни, технически и работни инвестиционни проекти и с оценка на съответствието на проектите;
- разходи, свързани с подготовката на документация за участие в процедура за възлагане на обществени поръчки и за провеждане на процедурите за избор на изпълнители;
- разходи за услуги, които са пряко свързани с проекта, съфинансиран от оперативната програма и са необходими за неговата подготовка и изпълнение, като наеми, дизайнерски, архитектурни, инженерни, информационно-технологични, консултантски, правни и нотариални услуги, изследвания и експертни проучвания, геоложки проучвания, разходи за оценка на въздействието върху околната среда, разпространение на информацията, финансово-счетоводна проверка, одит, застраховки и други услуги;
- разходи за изработване на хидроложки доклад за района, в който ще се построят съоръженията за предотвратяване на наводнения и/или за защита на речния бряг от ерозия (респ. за доклад за хидрографската и литоложката характеристика на акваторията, в района на която ще бъдат построени съоръженията за защита на морския бряг от ерозия и абразия);
- разходи, свързани с набавянето на необходими разрешителни документи,

 ИНСТИТУТ ЗА УПРАВЛЕНИЕ НА ПРОГРАМИ И ПРОЕКТИ	ИНТЕГРИРАНА СИСТЕМА ЗА УПРАВЛЕНИЕ НА КАЧЕСТВОТО И ИНФОРМАЦИОННАТА СИГУРНОСТ	ОД 07.01.01
	РЕЗЮМЕ НА ПРОГРАМА / ПРОЕКТ	Версия 1 01.06.2010 г.
		Страница 6/9

- изискващи се от националното законодателство, включително и свързаните с тях такси, дължими на съответните компетентни органи;
- разходи за подготовка на строителната площадка (разрушаване на съществуващи строежи или на части от тях, разчистване на строителната площадка, вертикална планировка);
 - разходи за строителни и монтажни работи за:
 - изграждане, реконструкция и ремонт на инфраструктурни съоръжения за предотвратяване на наводнения и др.;
 - изграждане, реконструкция и ремонт на инфраструктура за предпазване от наводнения на населени места от 86-те общини от агломерационните райони, в т.ч.:
 - корекции на реки;
 - защитни диги;
 - охранителни канали за предпазване на населени места от наводнения, предизвикани от повърхностни води;
 - крайбрежни стени др.
 - изграждане, реконструкция и ремонт на инфраструктура за предпазване на речните брегове от ерозия, в т.ч.
 - прагове;
 - крайбрежни стени;
 - защитни и укрепителни съоръжения от габиони и др.
 - изграждане, реконструкция и ремонт на съоръжения за предпазване на морския бряг от ерозия и абразия, в т.ч.:
 - крайбрежни стени;
 - диги (дамби);
 - буни;
 - брегоукрепващи вълноломи;
 - изграждане, реконструкция и ремонт на малки по обем преливници, бентове, ретензионни обеми, водоеми и др., които са част от инфраструктура за защита на населени места от наводнения;
 - разходи за авторски и строителен надзор;
 - разходи, свързани с въвеждането на обекта в експлоатация;
 - разходи за независим финансов одит;
 - разходите за информираност, публичност и визуална идентификация.


Непреки допустими разходи:

- разходи за възнаграждения на лица, пряко ангажирани с дейности по управлението и/или изпълнението на проекта, включително дължимите осигурителни вноски
- разходи за командировки (пътни, дневни и квартирни) на лица, пряко ангажирани с дейности по управлението и/или изпълнението на проекта в страната при положение, че са извършени и отчетени в съответствие с приложимата нормативна уредба в тази област;

Специфични допустими разходи

- невъзстановим данък добавена стойност;

Специфични недопустими разходи по схемата за предоставяне на безвъзмездна финансова помощ са:

 ИНСТИТУТ ЗА УПРАВЛЕНИЕ НА ПРОГРАМИ И ПРОЕКТИ	ИНТЕГРИРАНА СИСТЕМА ЗА УПРАВЛЕНИЕ НА КАЧЕСТВОТО И ИНФОРМАЦИОННАТА СИГУРНОСТ	ОД 07.01.01
	РЕЗЮМЕ НА ПРОГРАМА / ПРОЕКТ	Версия 1 01.06.2010 г.
		Страница 7/9

- Разходи за закупуване на земя и недвижими имоти;
- Разходи за закупуване/доставка на машини, съоръжения, оборудване, обзавеждане;
- Разходи за инфраструктурни мерки, които се извършват върху недвижими имоти, частна собственост
- Разходи за защита от ерозия/абразия на участъци от брегове на водни обекти, вкл. морския бряг, където ерозията/абразията е съчетана със свлачищни процеси.
- Принос в натура.


Период на допустимост на разходите: от 01.01.2007 г. до 31.12.2015 г.

Продължителност:

Планираната продължителност на проекта **не може да надвишава 24 месеца.**

ДОКУМЕНТИ ЗА КАНДИДАТСТВАНЕ:


- Формуляр за кандидатстване;
- Бюджет на проекта (таблица 1.: Общи допустими разходи, таблица 2.: Източници на финансиране и таблица 3.: Опис на дейностите за публичност).
- Подробна количествено-стойностна сметка, представена по отделните обекти на интервенция;
- Анализ на цените по ресурси;
- Декларация, че проектът не е финансиран от други източници на ЕС;
- Декларация, че не е необходим ОВОС;
- Автобиографии на ръководителя на екипа за управление на проекта;
- Становище от съответната басейнова дирекция за съответствие на проекта с утвърдения план за управление на речния басейн;
- Подходяща извадка/извлечение от общински план за развитие (2007-2013г.);
- Изходни данни за проектиране и документи, в т.ч.:
- Задание за проектиране;
- Скица (виза за проектиране) по чл. 140 от ЗУТ;
- Доклад за резултатите от инженерно-геоложки проучвания в района, в който ще бъдат построени съоръженията за предпазване на населеното място от наводнения, на речните брегове от ерозия или на морския бряг от ерозия и абразия;
- Доклад за хидроложката характеристика на района, в който ще бъдат построени съоръженията за предпазване на населеното място от наводнения и/или на дъното и бреговете на реката от ерозия. Докладът да се базира на данни, предоставени от оторизиран орган, извършващ наблюдение на речните нива;
- Доклад за хидроложката характеристика на района, в който ще бъдат построени съоръженията за предпазване на морския бряг от ерозия и абразия. Докладът да се базира на данни на Института по океанология „Фритъф Нансен” към БАН и да включва като минимум:
 - подробна геодезическа снимка на разглежданата територия (в т. ч. и изобатна карта на подводния брегови склон) в цифров и графичен вид;
 - анализ и оценка на хидро- и литодинамичните процеси;
 - при реконструкция на съществуващи съоръжения за защита на морския бряг от ерозия - анализ на състоянието и функционалната ефективност на брегоукрепителните съоръжения;
 - характерни профили и промери;

 <p>ИНСТИТУТ ЗА УПРАВЛЕНИЕ НА ПРОГРАМИ И ПРОЕКТИ</p>	ИНТЕГРИРАНА СИСТЕМА ЗА УПРАВЛЕНИЕ НА КАЧЕСТВОТО И ИНФОРМАЦИОННАТА СИГУРНОСТ	ОД 07.01.01
	РЕЗЮМЕ НА ПРОГРАМА / ПРОЕКТ	Версия 1 01.06.2010 г.
		Страница 8/9

- математически модел;
- Геодезическа снимка на терена в района, където ще бъдат построени съоръженията за предпазване на населеното място от наводнения, на речните брегове от ерозия или на морския бряг от ерозия и абразия;
- Всички други изходни данни и документи, съобразно спецификата на инвестиционния проект и според изискванията на Наредба № 4 за обхвата и съдържанието на инвестиционните проекти;
- 1 копие на технически/работен инвестиционен проект съгласно Закона за устройство на територията и Наредба № 4 за обхвата и съдържанието на инвестиционните проекти. Техническият/работният проект следва да бъде изработен в съответствие с действащите норми за проектиране, според спецификата на съоръженията за предпазване на населеното място от наводнения, на речните брегове от ерозия или на морския бряг от ерозия и абразия, и да бъде надлежно съгласуван с НИМХ, с Института по океанология „Фритъф Нансен”, с всички експлоатационни дружества и с други съгласувателни органи, и одобрен от главния архитект на общината, както се изисква съгласно ЗУТ;
- Разрешение за строеж по реда на чл.148-156 от ЗУТ;
- Оценка на съответствието на инвестиционния проект със съществените изисквания към строежите, изготвен като комплексен доклад от лицензирана фирма-консултант /независим строителен надзор/ за строежи 1-ва, 2-ра категория или решение на експертния съвет на одобряващата администрация, съгласно чл.142, ал.6 от ЗУТ, в случаите на строежи 3 -та, 4-та и 5-та категория;
- Разрешително/и за ползване на воден обект, издадено/и по реда, предвиден в Закона за водите;
- Подкрепящи документи, които се представят от кандидата към всеки от екземплярите на формуляра за кандидатстване:
 - регистрация по ЕИК (БУЛСТАТ);
 - регистрация по ЗДДС;
 - счетоводен баланс и отчет за приходите и разходите/отчет за касово изпълнение за последната финансова година, за която счетоводните отчети са приключени;
 - решение на общинския съвет за кандидатстване с проекта по настоящата схема, по което е осигурен 5% собствен принос по проекта;
 - документ за собственост върху недвижимия имот, обект на интервенция по проекта.

86-те общини, попадащи в обхвата на агломерационните ареали:

Аврен, Айтос, Аксаково, Асеновград
 Балчик, Белово, Белослав, Благоевград, Божурище, Ботевград, Бургас, Бяла
 Слатина
 Варна, Велико Търново, Велинград, Видин, Враца
 Габрово, Горна Оряховица, Гоце Делчев
 Девня, Димитровград, Добрич – град, Добричка, Долна Митрополия, Долни
 Дъбник, Дулово, Дупница
 Елин Пелин
 Казанлък, Камено, Карлово, Карнобат, Каспичан, Костинброд, Куклен, Кърджали,
 Кюстендил

 <p>ИНСТИТУТ ЗА УПРАВЛЕНИЕ НА ПРОГРАМИ И ПРОЕКТИ</p>	<p>ИНТЕГРИРАНА СИСТЕМА ЗА УПРАВЛЕНИЕ НА КАЧЕСТВОТО И ИНФОРМАЦИОННАТА СИГУРНОСТ</p>	<p>ОД 07.01.01</p>
	<p>РЕЗЮМЕ НА ПРОГРАМА / ПРОЕКТ</p>	<p>Версия 1 01.06.2010 г.</p>
		<p>Страница 9/9</p>

Ловеч, Лом, Лясковец
 Марица, Мездра, Монтана
 Нова Загора, Нови пазар
 Пазарджик, Панагюрище, Перник, Петрич, Пещера, Плевен, Пловдив, Поморие,
 Попово, Провадия, Първомай
 Раднево, Радомир, Разград, Раковски, Родопи, Русе
 Садово, Самоков, Сандански, Свищов, Севлиево, Септември, Силистра, Сливен,
 Смолян, Созопол, Сопот, Стамболийски, Стара Загора, Столична
 Троян, Тунджа, Търговище
 Харманли, Хасково
 Червен Бряг, Чирпан
 Шумен
 Ямбол